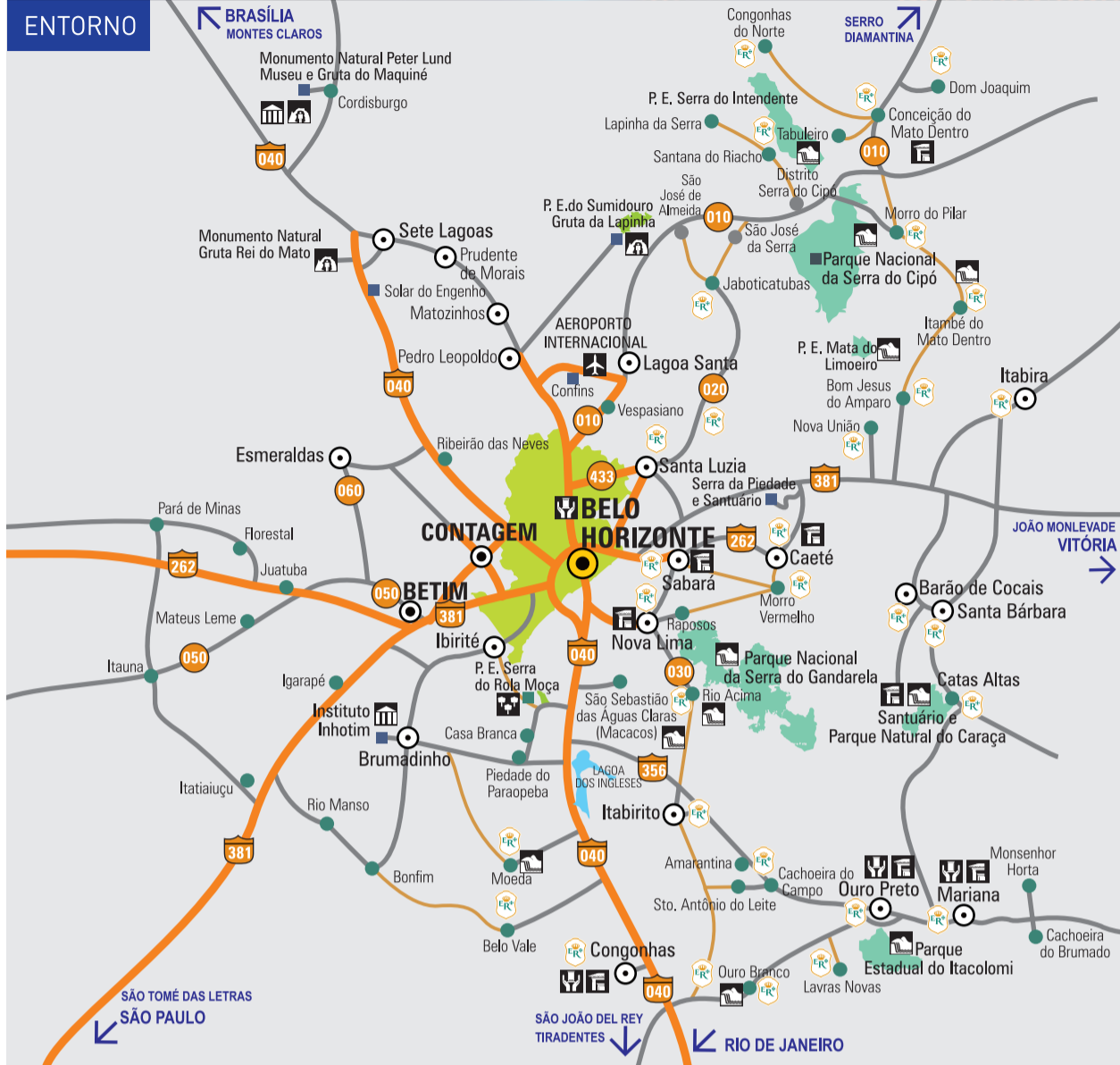


ENTORNO

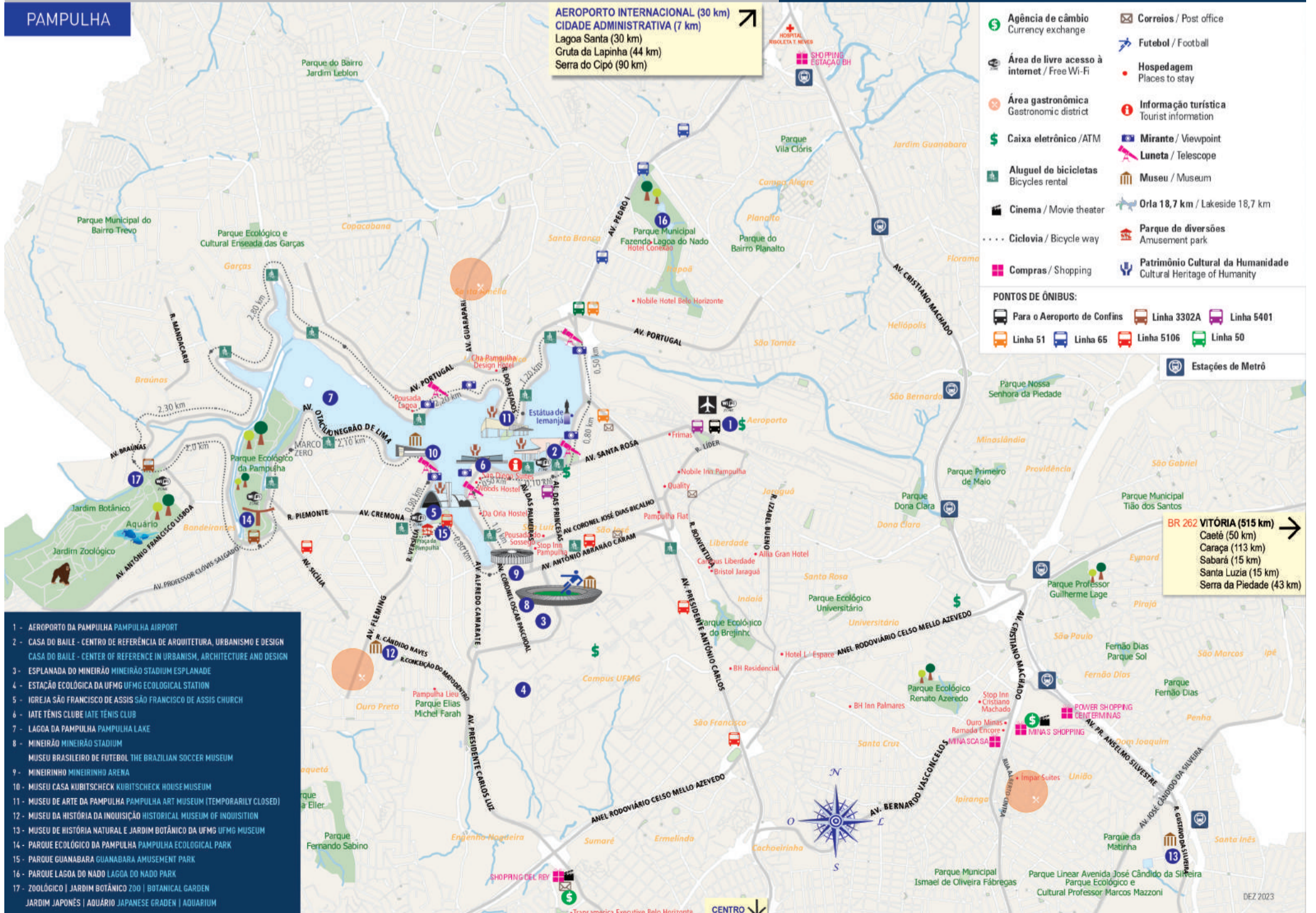


ACESSO



- Patrimônio Cultural
- Aeroporto
- Cachoeira
- Parque
- Rodovia Federal
- Rodovia Estadual
- Rodovia de pista dupla
- Rodovia pavimentada
- Rodovia revestimento primário
- Arquitetura Histórica
- Museu
- Gruta
- Estrada Real

PAMPULHA



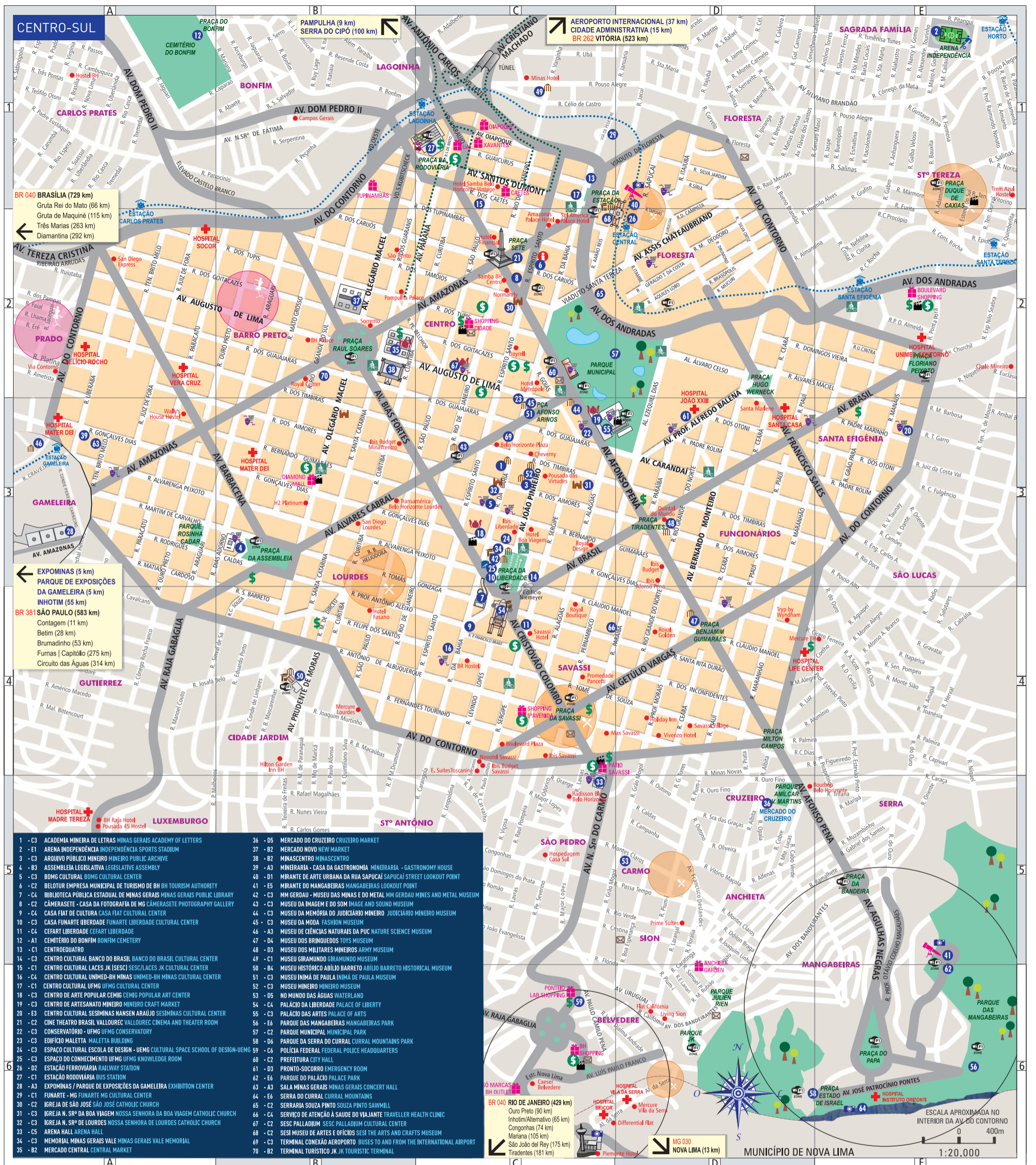
- 1 - AEROPORTO DA PAMPULHA PAMPULHA AIRPORT
- 2 - CASA DO BAILE - CENTRO DE REFERÊNCIA DE ARQUITETURA, URBANISMO E DESIGN
- 3 - ESPLANADA DO MINEIRÃO MINEIRÃO STADIUM ESPLANADE
- 4 - ESTACÇÃO ECOLÓGICA DA UFMG UFMG ECOLOGICAL STATION
- 5 - IGREJA SÃO FRANCISCO DE ASSIS SÃO FRANCISCO DE ASSIS CHURCH
- 6 - IATE TÊNIS CLUBE IATE TENNIS CLUB
- 7 - LAGOA DA PAMPULHA PAMPULHA LAKE
- 8 - MINEIRÃO MINEIRÃO STADIUM
- 9 - MUSEU BRASILEIRO DE FUTEBOL THE BRAZILIAN SOCCER MUSEUM
- 10 - MUSEU CASA KUBITSCHEK KUBITSCHEK HOUSE MUSEUM
- 11 - MUSEU DE ARTE DA PAMPULHA PAMPULHA ART MUSEUM (TEMPORARILY CLOSED)
- 12 - MUSEU DA HISTÓRIA DA INDISSICAÇÃO HISTORICAL MUSEUM OF INDISSICATION
- 13 - MUSEU DE HISTÓRIA NATURAL E JARDIM BOTÂNICO DA UFMG UFMG MUSEUM
- 14 - PARQUE ECOLÓGICO DA PAMPULHA PAMPULHA ECOLOGICAL PARK
- 15 - PARQUE GUANABARA GUANABARA AMUSEMENT PARK
- 16 - PARQUE LAGOA DO NADO LAGOA DO NADO PARK
- 17 - ZOOLOGICO | JARDIM BOTANICO 200 | BOTANICAL GARDEN

- Agência de câmbio Currency exchange
- Correios / Post office
- Área de livre acesso à internet / Free Wi-Fi
- Futebol / Football
- Área gastronômica Gastronomic district
- Hospedagem Places to stay
- Caixa eletrônico / ATM
- Mirante / Viewpoint
- Aluguel de bicicletas Bicycles rental
- Luneta / Telescope
- Cinema / Movie theater
- Museu / Museum
- Ciclovia / Bicycle way
- Parque de diversões Amusement park
- Compras / Shopping
- Patrimônio Cultural da Humanidade Cultural Heritage of Humanity

- PONTOS DE ÔNIBUS:
- Para o Aeroporto de Confins
 - Linha 3302A
 - Linha 5401
 - Linha 51
 - Linha 65
 - Linha 5106
 - Linha 50

- Estações de Metrô

- BR 262 VITÓRIA (515 km)
- Caeté (50 km)
 - Caraça (113 km)
 - Sabará (15 km)
 - Santa Luzia (15 km)
 - Serra da Piedade (43 km)



CENTROS DE ATENDIMENTO AO TURISTA | CAT Tourist information

INFORMAÇÃO TURÍSTICA | BELOTUR - EMPRESA MUNICIPAL DE TURISMO DE BELO HORIZONTE
 Tel.: (31) 3277-9765 | Rua Espírito Santo, 527 - Centro

MAIS INFORMAÇÕES:
portalbelohorizonte.com.br
belotur@pbh.gov.br

INFORMAÇÃO TURÍSTICA | CENTRO DE REFERÊNCIA TURÍSTICA ÁLVARO HARDY - VEVECO
 Tel.: (31) 3277-9987 | Av. Otacílio Negrão de Lima, 855 - Pampulha

FAÇA O DOWNLOAD DO MAPA AQUI:



ALÔ TURISMO
 Belo Horizonte: 156 (ligação tarifada pela operadora)
 Outros locais: (31) 3429-8750



- Agência de câmbio / Currency exchange
- Aluguel de bicicletas / Bicycles rental
- Área de livre acesso à internet / Free Wi-Fi
- Área gastronômica / Gastronomic district
- Arquitetura histórica / Buildings of historical interest
- Arquitetura religiosa / Religious architecture
- Artesanato / Arts and crafts
- Caixa eletrônico / ATM
- Cinema / Movie theater
- Circuito Liberdade / Circuito Liberdade
- Correios / Post office
- Compras / Shopping
- Futebol / Football
- Hospedagem / Places to stay
- Informação turística / Tourist information
- Museu / Museum
- Parque de diversões / Amusement park
- Polo de Moda / Fashion District
- Pronto-Socorro / Emergency room
- Teatro / Movie theater
- Terminal Ferroviário e metrô / Train station
- Terminal Rodoviário / Bus station